


stav návrh


Hranice



Hranice řešeného území



Hranice katastrálních území



Hranice zastavěného území k 25.11.2020

### Záznam o účinnosti

Označení správního orgánu, který změnu územního plánu vydal:

Otisk úředního razítka:

Zastupitelstvo obce Chocerady

Datum nabytí účinnosti:

otisk úředního  
razítka obce

15.4.2021

Jméno a příjmení, funkce a podpis oprávněné úřední osoby pořizovatele:

Eva Bubnová,  
starostka obce Chocerady, v.r.

Odpovědný projektant:

Ing. Petr Laube  
Autorizovaný architekt pro obor územní plánování  
ČKA 03 889  
28. října 909, 277 11 Neratovice



Autorský kolektiv:

Pořizovatel:

Obecní úřad Chocerady  
Chocerady 267  
257 24 Chocerady


Objednatel:

Obec Chocerady  
Chocerady 267  
257 24 Chocerady



Název akce:

## Změna č.1 ÚZEMNÍHO PLÁNU CHOCERADY



Formát:

A3

Datum:

3 / 2021

Měřítko:

1 : 10 000

Číslo paré:

Etapa:

Název výkresu:

Schéma vodního hospodářství - vodovod

Číslo výkresu:

S2